

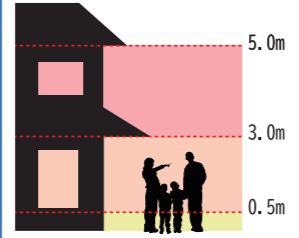
津波ハザードマップ

橋立地区(橋立)

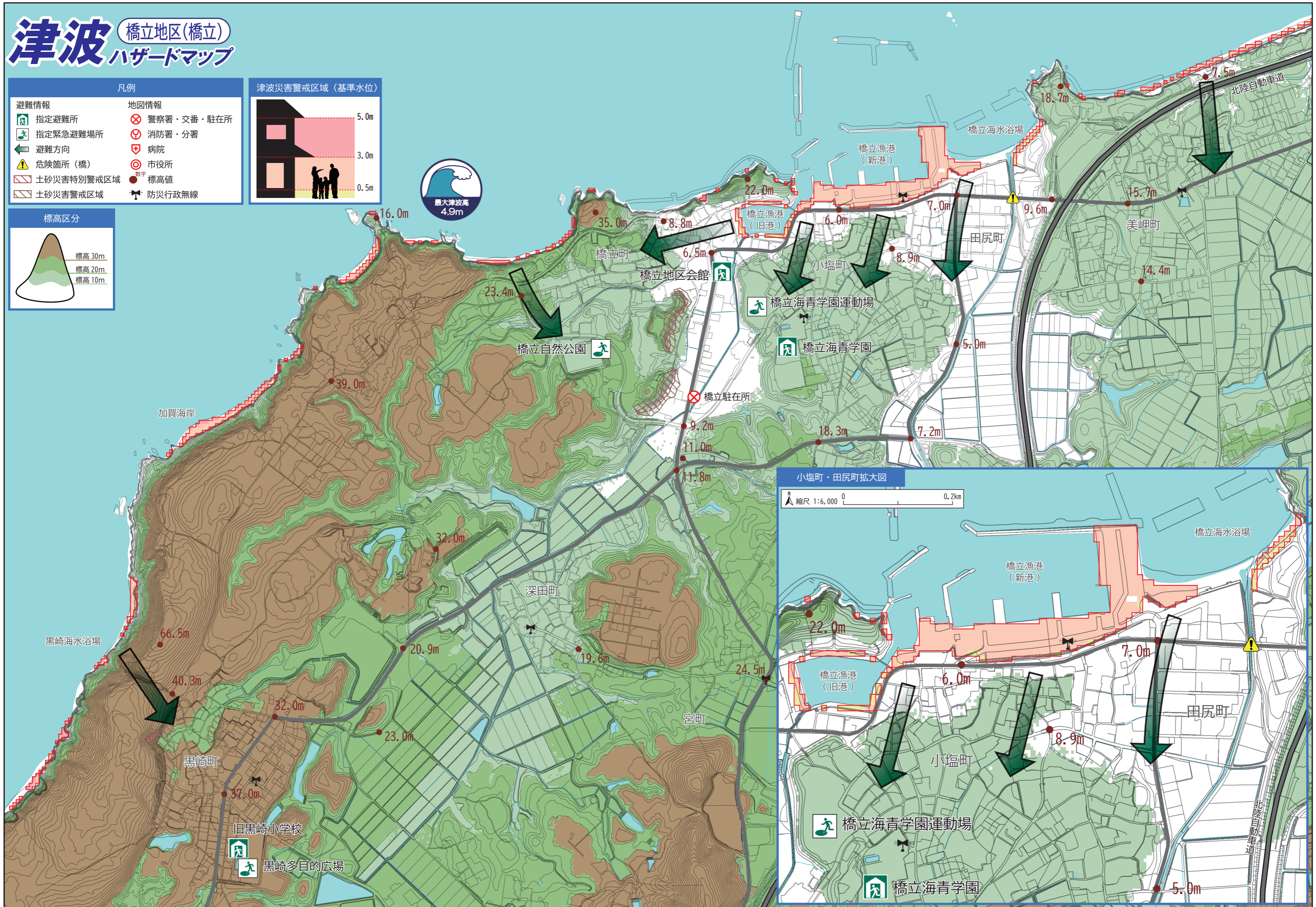

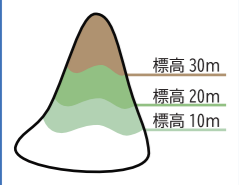
凡例

- | 避難情報 | | 地図情報 | |
|------|------------|------|------------|
| | 指定避難所 | | 警察署・交番・駐在所 |
| | 指定緊急避難場所 | | 消防署・分署 |
| | 避難方向 | | 病院 |
| | 危険箇所(橋) | | 市役所 |
| | 土砂災害特別警戒区域 | | 標高値 |
| | 土砂災害警戒区域 | | 防災行政無線 |

津波災害警戒区域 (基準水位)



標高区分



小塩町・田尻町拡大図

