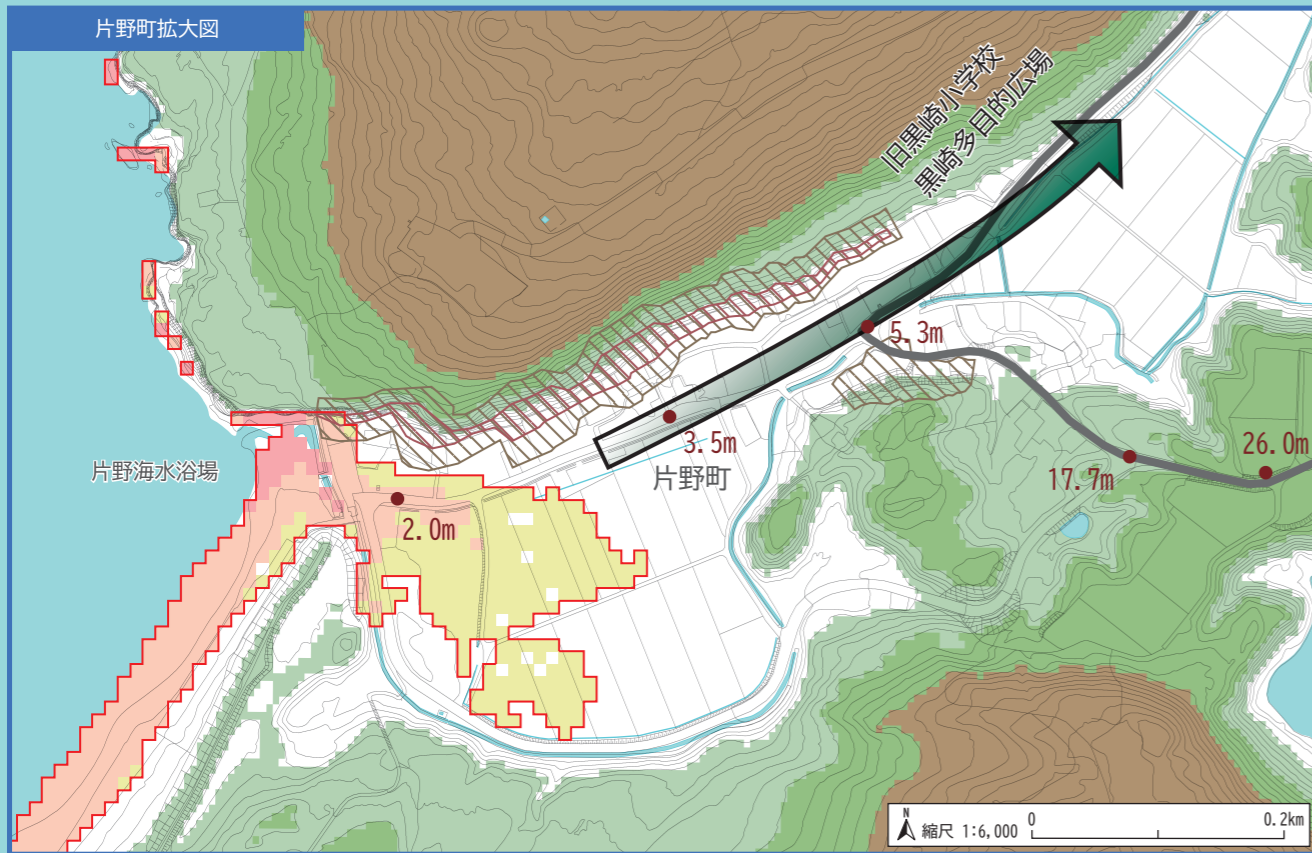


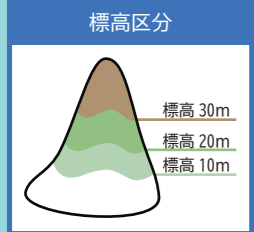
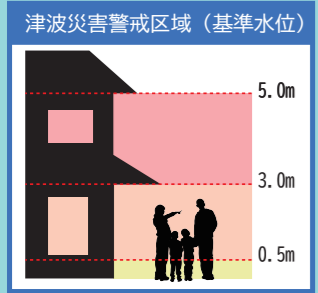
津波ハザードマップ

橋立地区(片野)



凡例

避難情報	地図情報
指定避難所	警察署・交番・駐在所
指定緊急避難場所	消防署・分署
避難方向	病院
危険箇所(橋)	市役所
土砂災害特別警戒区域	数字標高値
土砂災害警戒区域	防災行政無線



最大津波高
4.2m

