
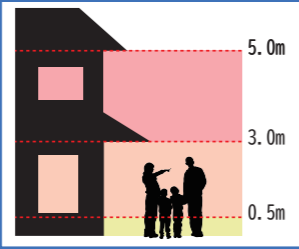


# 津波ハザードマップ

## 塩屋地区



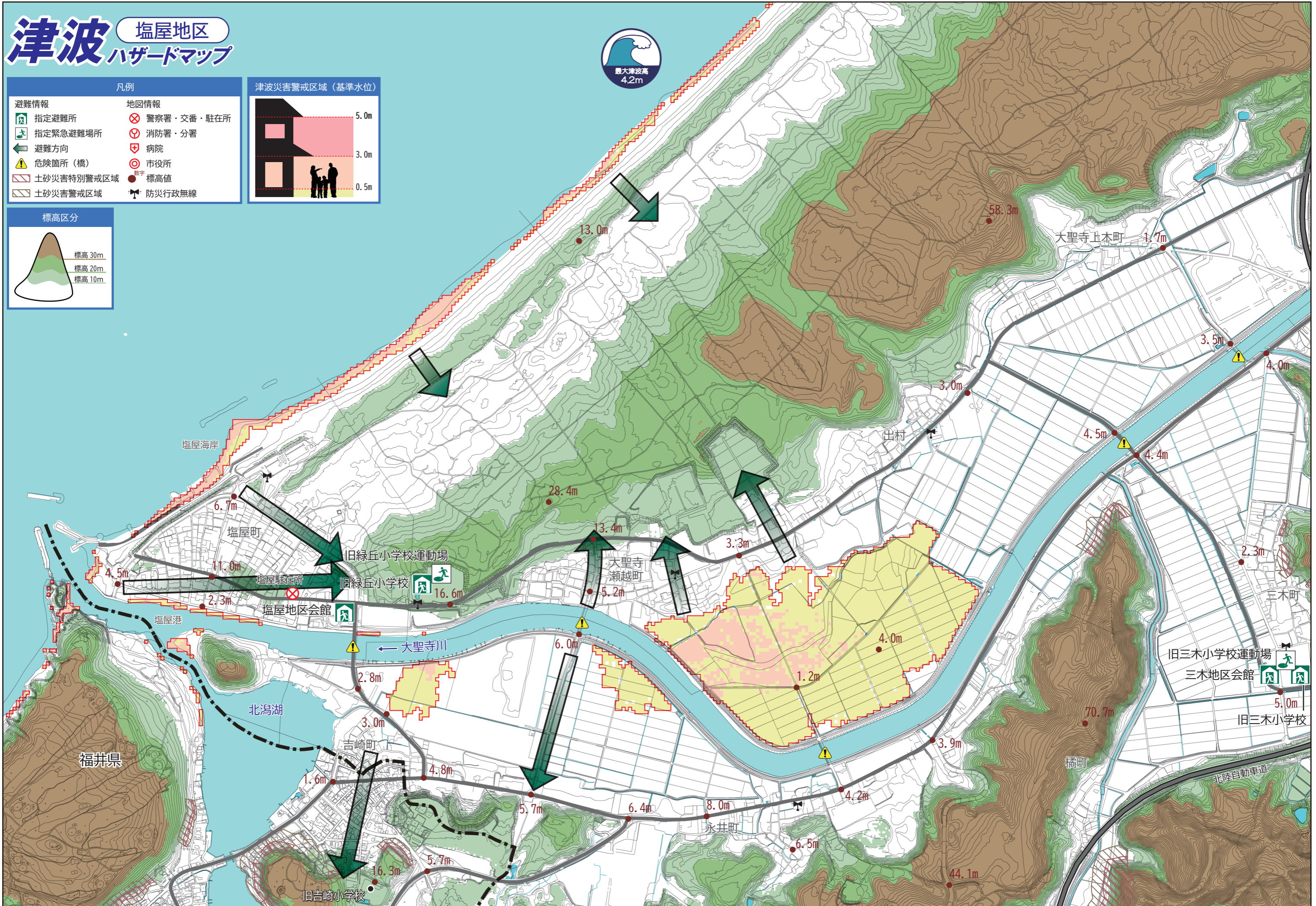
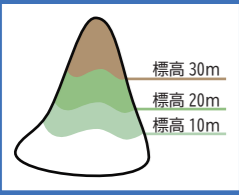
津波災害警戒区域 (基準水位)



凡例

- | 避難情報       | 地図情報       |
|------------|------------|
| 指定避難所      | 警察署・交番・駐在所 |
| 指定緊急避難場所   | 消防署・分署     |
| 避難方向       | 病院         |
| 危険箇所 (橋)   | 市役所        |
| 土砂災害特別警戒区域 | 標高値        |
| 土砂災害警戒区域   | 防災行政無線     |

標高区分



縮尺 1:10,000 0 0.2km

測量法に基づく国土院院長承認 (使用) R 7JHs 910  
あわら市側の地図は、あわら市長の承認を得て、同市発行の都市計画図 (1/2500) を使用して作成したものである。(承認番号 あ建第 1971 号)