1:2,500

1（Ⅶ-IC 51－4）

加賀市　都市計画基本図



日本海航測株式会社調製

平成１３年測量
平成２４年修正

1.平成１１年　8月撮影空中写真
2.平成１３年　1月現地調査
3.平成２３年　9月撮影空中写真
4.平成２４年　3月現地調査

1:2,500

0　50　100　200　300　400　500m

「この測量成果は、国土地理院長の承認及び助言を得て同院所管の測量標及び測量成果を使用して得たものである（助言番号）　平11　北公　第80号」

「この測量成果は、国土地理院長の承認及び助言を得て同院所管の測量成果を使用して得たものである（助言番号）　平23　北公　第97号」

著作権所有兼発行者　加　賀　市
許可なく複製を禁ずる

1
（Ⅶ-IC 51－4）

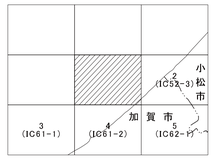

記　号


普通建物
堅ろう建物
普通無壁舎
堅ろう無壁舎
△37.2　三角点
□25.62　水準点
○42.3　基本水準点
▽35.6　公共基準点（三角点）
☆25.72　公共基準点（水準点）
37.21　電子基準点
・12.3　標高を表しない点
・15.6　形状・構造又は土地構造
官公署
裁判所
検察庁
税務署
郵便局
森林管理署
交番・駐在所
消防署
職業安定所
役場の支所出張所等
神社
寺院
キリスト教会
学校
幼稚園・保育園
公会堂・公民館
老人ホーム
保健所
病院
銀行
協同組合
倉庫
火薬庫
工場
変電所
揚排水ポンプ場
ガソリンスタンド
駐車場
墓苑
門
屋門
墓碑
記念碑
立像
鉄柵
塀
トンネル・坑口
独立樹（広葉樹）
独立樹（針葉樹）
油井・ガス井
起重機
タンク
煙突
高塔
電波塔
高塔
灯台
水位観測所
灯標
洞口
橋梁口・橋脚口
道路・駐車
材料置場
石段
地下街・地下鉄等出入口
へい
かき
真幅道路
狭幅道路
徒歩道
建設中の道路
歩道・分離帯
道路橋
徒橋
橋脚歩道橋
跨線の陸橋等
日木
人工斜面
土堤等
普通鉄道
特殊軌道
索道
建設中の鉄道
プラットホーム及び跨線橋
鉄道橋
鉄道の陸橋等
鉄面の鉄道及び停留所
送電線
区域界
境界
新地界
都・府・県界
北海道の支庁界
郡市・東京都の区界
町・村界
指定都市の区界
所属界
大字・町・丁目界
小字界
田
畑
さとうきび畑
パイナップル畑
桑畑
茶畑
果樹園
その他の樹木畑
芝地
広葉樹林
針葉樹林
竹林
荒地
はい松地
しの地
やし科樹林
混地
大
小
被覆
地上
空間
植生
露岩
滝
崖
流れ
流れ
河川
滑動発散所
カれ川
砂地・れき地
敷石斜板
透過水制
不透過水制
水がい線
水制桟橋
浮桟橋
鉄・コンクリート桟橋
さんご礁
750
240
230
220
210
200
190
180
170
160
150
140
130
120
110
100
90
80
70
60
50
40
30
20
10
0
-10
-20
-30
-40
-50
-60
-70
-80
-90
-100
-110
-120
-130
-140
-150
-160
-170
-180
-190
-200
-210
-220
-230
-240
-250
-260
-270
-280
-290
-300
-310
-320
-330
-340
-350
-360
-370
-380
-390
-400