1:5,000

20（Ⅶ-JB 09）

加賀市 地形図



20
（Ⅶ-JB 09）

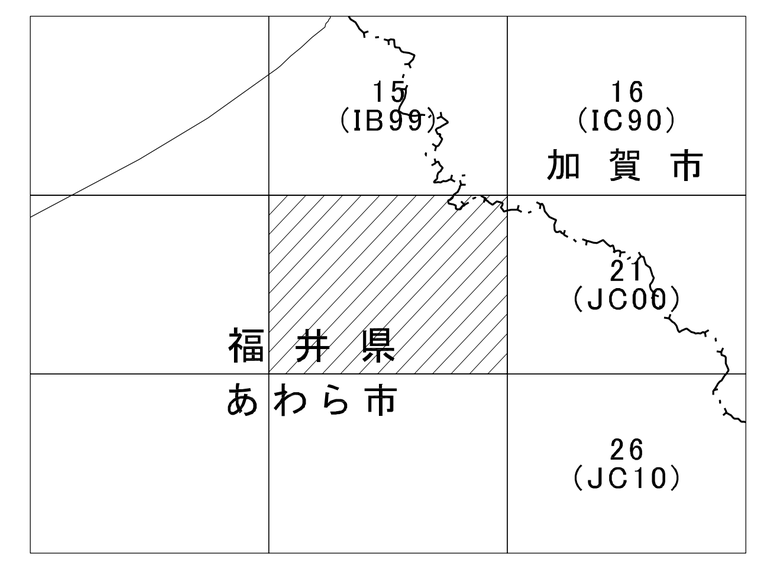

記号

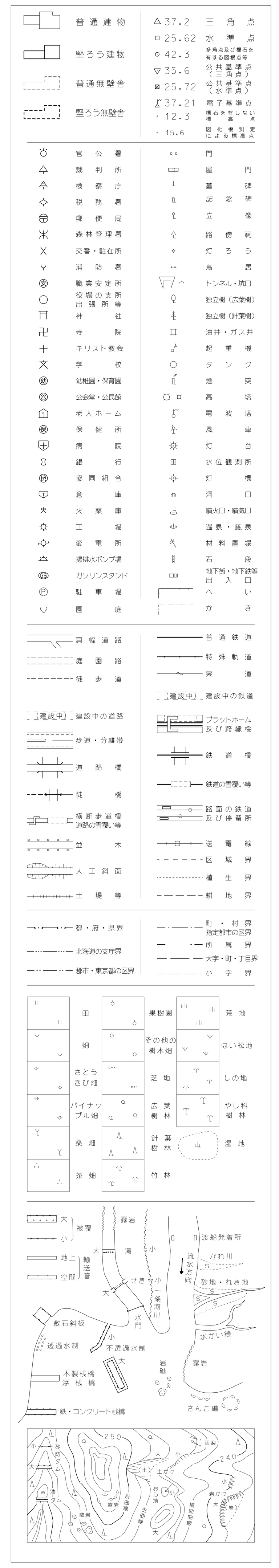

座標系は平成１４年国土交通省告示第９号の規定による第 VII 座標系
（平面直角座標値は世界測地系による）
投影は横メルカトル図法
図郭に表示してある座標値はキロメートル単位
方眼は１．０キロメートル間隔
高さの基準は東京湾の平均海面
等高線の間隔は２メートル

日本海航測株式会社調製

平成１３年測量
平成２４年修正

1．平成１１年　８月撮影空中写真
2．平成１３年　１月現地調査
3．平成２３年　１０月撮影空中写真
4．平成２４年　３月現地調査

「この地図は、平成２３年度作成　1：2，500加賀市都市計画基本図を縮小編纂し、作成したものである」

1:5,000

0 100 200 400 600 800 1000m

「この測量成果は、国土地理院長の承認及び助言を得て同院所管の測量標及び測量成果を使用して得たものである （助言番号） 平１１　北公　第８０号」

「この測量成果は、国土地理院長の承認及び助言を得て同院所管の測量成果を使用して得たものである （助言番号） 平２３　北公　第９７号」

著作権所有兼発行者　加賀市
許可なく複製を禁ずる

20
（Ⅶ-JB 09）