


加賀市 都市計画基本図



43
(VII-IC 83-3)

33 (IC82-2)	34 (IC83-1)
加賀市 42 (IC82-4)	小松市
51 (IC92-2)	52 (IC93-1)

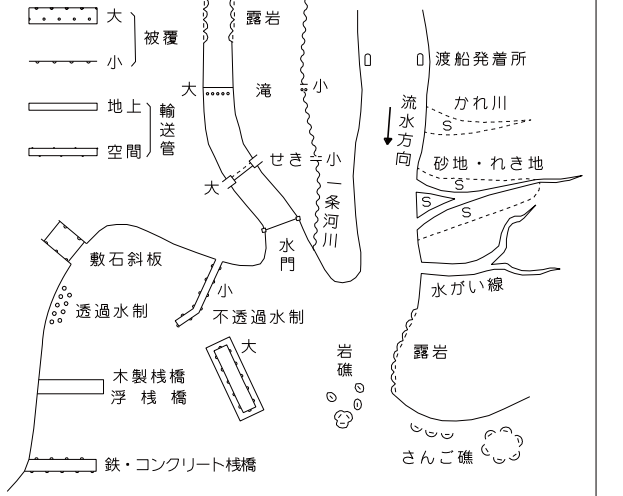
記号

普通建物	△ 37.2	三角点
整ろう建物	□ 25.62	水準点
普通併合	○ 42.3	特設水準点
整ろう併合	▽ 35.6	特設水準点
	■ 25.72	特設水準点
	▲ 37.21	電子水準点
	▽ 12.3	電子水準点
	▽ 15.6	電子水準点

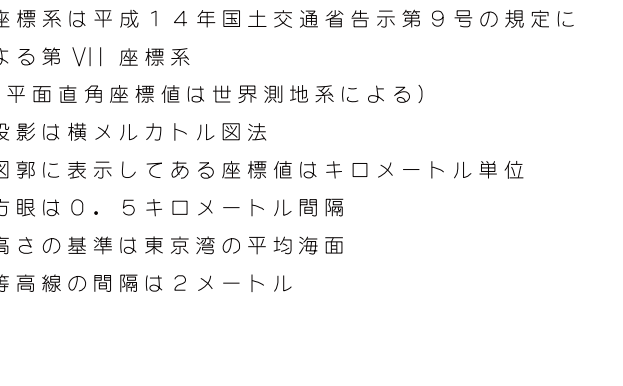
官公署	門	門
銀行	郵便局	郵便局
神社	神社	神社
公園	公園	公園
学校	学校	学校
病院	病院	病院
福祉施設	福祉施設	福祉施設
その他	その他	その他

普通道路	普通道路
特殊道路	特殊道路
歩道	歩道
自転車道	自転車道
鉄道	鉄道
水路	水路
境界線	境界線
市界	市界
町界	町界
村界	村界
学区	学区
小学区	小学区

田	畑	雑草	空地	住宅
森林	樹木	樹木	樹木	樹木
水田	水田	水田	水田	水田
池	池	池	池	池
川	川	川	川	川
湖	湖	湖	湖	湖



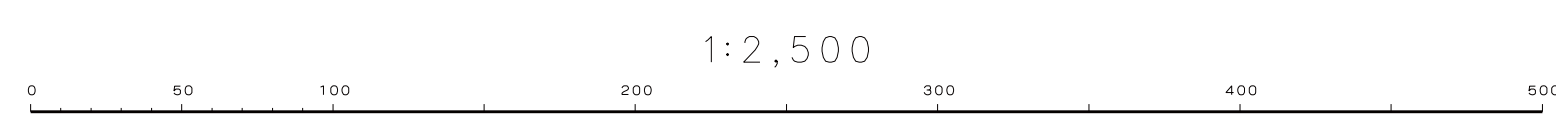
座標系は平成14年国土交通省告示第9号の規定による第VII座標系
(平面直角座標値は世界測地系による)
投影は横メルカトル図法
図面に表示してある座標値はキロメートル単位
丸括弧内は5キロメートル間隔
高さの基準は東京湾の平均海面
等高線の間隔は2メートル



日本海航測株式会社調製

平成13年測量
平成24年修正

1, 平成11年 8月撮影空中写真
2, 平成13年 1月現地調査
3, 平成23年 9月撮影空中写真
4, 平成24年 3月現地調査



「この測量成果は、国土院院長の承認及び完了を得て図面等の複製及び測量成果を使用して得たものである(測量法) 平11 第32 第60号」
「この測量成果は、国土院院長の承認及び完了を得て図面等の複製結果を使用して得たものである(測量法) 平23 北公 第97号」

著作権所有発行 加賀市
詳細は加賀市調製