
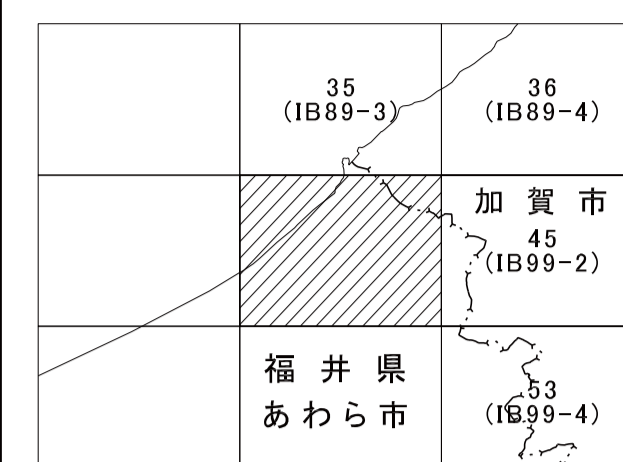


加賀市 都市計画基本図



44
(VII-IB 99-1)



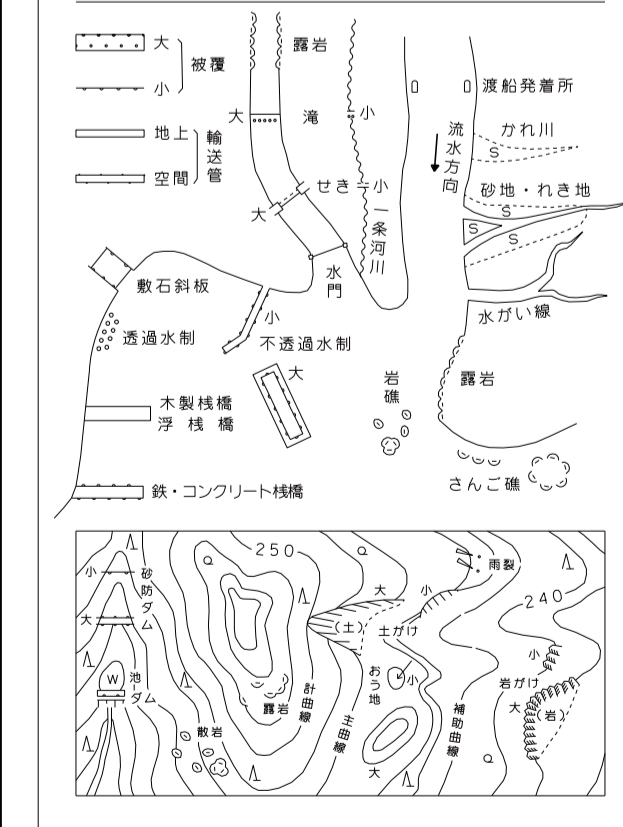
35 (IB89-3)	36 (IB89-4)
加賀市 45 (IB99-2)	加賀市 45 (IB99-2)
福井県 あわら市 33 (IB99-4)	福井県 あわら市 33 (IB99-4)

記号

普通建物	△37.2	三角点
整ろう建物	□25.62	水準点
普通併合	○42.3	特高水準点
整ろう併合	▽35.6	特高水準点
	■25.72	特高水準点
	▲37.21	電子水準点
	-12.3	電子水準点
	+15.6	電子水準点

普通道路	特種道路
一般道	支道
歩道	自転車道
公園	公園
緑地	緑地
河川	河川
水路	水路
境界線	境界線
行政区界	行政区界
学区界	学区界
小売区界	小売区界
小売区界	小売区界

田	畑	雑草	其他
水田	畑	雑草	其他
水田	畑	雑草	其他
水田	畑	雑草	其他
水田	畑	雑草	其他



座標系は平成14年国土交通省告示第9号の規定による第VII座標系
(平面直角座標値は世界測地系による)
投影はメルカトル図法
図面に表示してある座標値はキロメートル単位
丸括弧内は0.5キロメートル未満
高さの基準は東京湾の平均海面
等高線の間隔は2メートル

日本海航測株式会社調製

平成13年測量
平成24年修正

1.平成11年	8月撮影空中写真
2.平成13年	1月現地調査
3.平成23年	10月撮影空中写真
4.平成24年	3月現地調査



「この測量成果は、国土院院長の承認及び完備を得て測量師の測量及び測量成果を使用して得たものである(測量番号) 平11. 302. 第0号」
「この測量成果は、国土院院長の承認及び完備を得て測量師の測量成果を使用して得たものである(測量番号) 平23. 北公. 第97号」

制作発行者 加賀市
製図者 加賀市