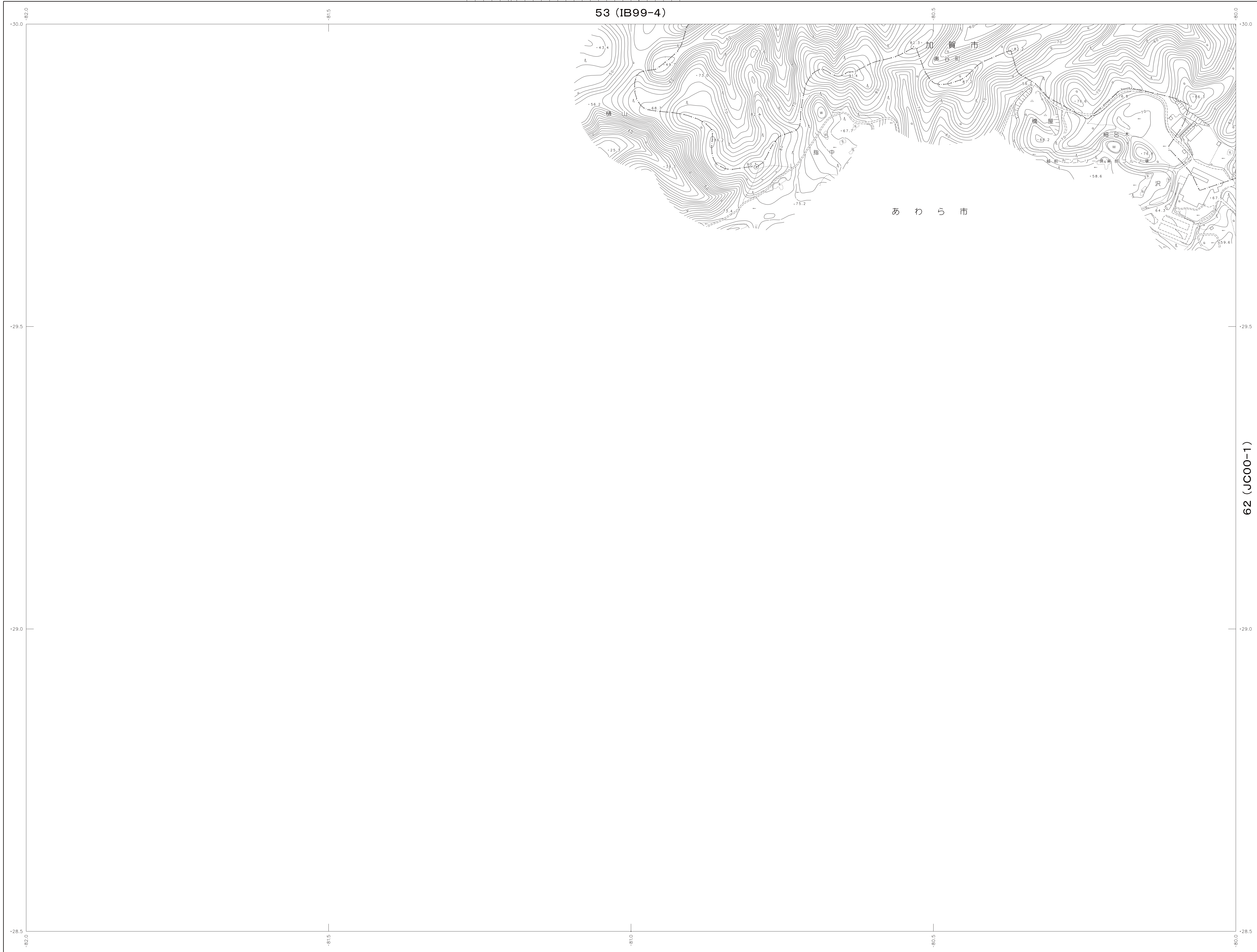
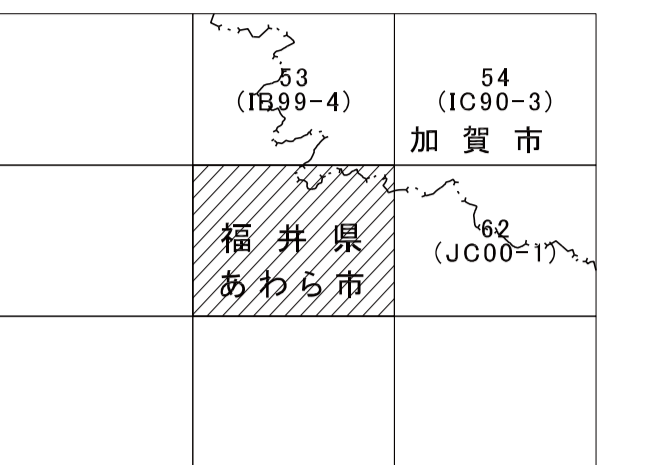


加賀市 都市計画基本図



61
(VII-JB 09-2)



記号

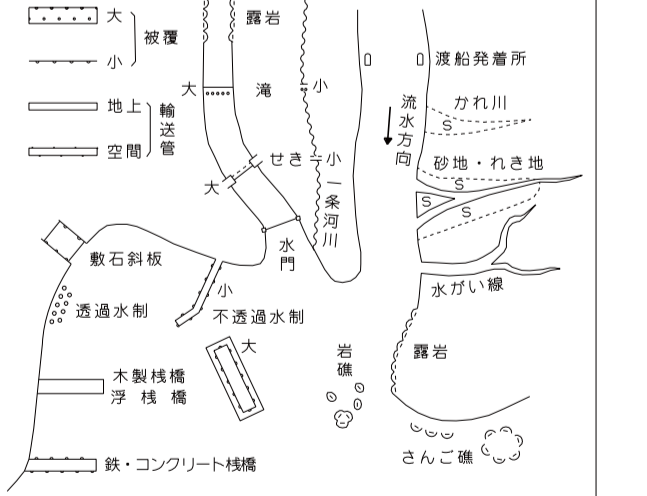
普通建物	△ 37.2	三角点
整ろう建物	□ 25.62	水準点
普通併合	○ 42.3	標高不明
整ろう併合	▽ 35.6	谷川
	■ 25.72	谷川
	△ 37.21	電子水準点
	- 12.3	標高不明
	- 15.6	標高不明

官公署	門	門
銀行	銀行	銀行
郵便局	郵便局	郵便局
警察署	警察署	警察署
消防署	消防署	消防署
診療所	診療所	診療所
幼稚園	幼稚園	幼稚園
小学校	小学校	小学校
中学校	中学校	中学校
高等学校	高等学校	高等学校
大学	大学	大学
専門学校	専門学校	専門学校
職業訓練校	職業訓練校	職業訓練校
老人ホーム	老人ホーム	老人ホーム
保育園	保育園	保育園
児童遊園地	児童遊園地	児童遊園地
公園	公園	公園
緑地	緑地	緑地
農地	農地	農地
森林	森林	森林
水田	水田	水田
池	池	池
川	川	川
湖	湖	湖
ダム	ダム	ダム
橋	橋	橋
トンネル	トンネル	トンネル
地下鉄	地下鉄	地下鉄
電線	電線	電線
ガス管	ガス管	ガス管
下水道	下水道	下水道
雨水管	雨水管	雨水管
その他	その他	その他

62 (JC00-1)

普通道路	普通道路
主要道路	主要道路
支線道路	支線道路
歩道	歩道
自転車道	自転車道
鉄道	鉄道
水路	水路
境界線	境界線
行政区界	行政区界
町界	町界
村界	村界
学区界	学区界
小界	小界

田	畑	雑草	その他	空地	住宅
水田	畑	雑草	その他	空地	住宅
水田	畑	雑草	その他	空地	住宅
水田	畑	雑草	その他	空地	住宅
水田	畑	雑草	その他	空地	住宅
水田	畑	雑草	その他	空地	住宅
水田	畑	雑草	その他	空地	住宅
水田	畑	雑草	その他	空地	住宅
水田	畑	雑草	その他	空地	住宅
水田	畑	雑草	その他	空地	住宅



座標系は平成14年国土交通省告示第9号の規定による第VII座標系
 (平面直角座標値は世界測地系による)
 投影はメルカトル図法
 図面に表示してある座標値はキロメートル単位
 万2の基準は東京湾の平均海面
 等高線の間隔は2メートル

日本海航測株式会社調製

平成13年測量
 平成24年修正
 1, 平成11年 8月撮影空中写真
 2, 平成13年 1月現地調査
 3, 平成23年 10月撮影空中写真
 4, 平成24年 3月現地調査

1:2,500
 0 50 100 200 300 400 500+

「この測量成果は、国土院院長の承認及び完済を得て測量所長の承認及び測量成果を使用して得たものである(測量番号) 平11. 北2. 第01号」
 「この測量成果は、国土院院長の承認及び完済を得て測量所長の承認結果を使用して得たものである(測量番号) 平23. 北2. 第07号」

著作権所有発行 加賀市
 詳細は「測量所」を参照

61
(VII-JB 09-2)