加賀市　都市計画基本図

1:2,500

83（Ⅶ-JC 12-2）



83
（Ⅶ-JC 12-2）

74（JC02-3）	75（JC02-4）	78（JC03-3）
82（JC12-1）	加賀市	84（JC13-1）
90（JC12-3）	91（JC12-4）	93（JC13-3）

記号





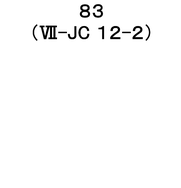

座標系は平成１４年国土交通省告示第９号の規定による平Ⅶ座標系
（平面直角座標値は世界測地系による）
投影は横メルカトル図法
図郭に表示してある座標値は１キロメートル単位
方眼は０．５キロメートル間隔
高さの基準は東京湾の平均海面
等高線の間隔は２メートル

昭和４１年測量
平成１２年修正
平成２０年測量
平成２４年修正
令和　６年修正

（1）
（2）

（１）1,平成２０年　1月作成の石川県南加賀土木総合事務所所有の地図情報レベル2500(地形基盤図データを利用。
（２）1,昭和４１年　2月作成、平成１２年　3月修正の石川県所有の縮尺1/1,000森林基本図を利用。
（全域）1,平成２３年１０月撮影空中写真
2,平成２４年　3月現地調査
※森林基本図利用範囲の図郭精度は1/1,000である。また、等高線は森林基本図の１０ｍ間隔を均等割り込みにより補間し、２ｍ間隔としたものである。
3,令和　４年　5月撮影空中写真
4,令和　５年１１月現地調査
※等高線、標高点は令和３年度石川県実施のLV00航空レーザ測量成果を活用し作成。

1:2,500
0　50　100　200　300　400　500m

「この測量成果は、国土地理院長の承認及び助言を得て同院所場の測量成果を使用して作成したものである（助言番号）　平２３　北公　第９７号」

「この測量成果は、国土地理院長の助言を受けて作成したものである（助言番号）　令５　北公　第１７６号」

「この地図は、石川県知事の承認を得て、同県作成の基盤地図情報（縮尺1/2,500）を使用し作成したものである。（承認番号）平成２８年９月１４日　商知企第２５５号」

「この成果は、石川県が作成した測量成果を、石川県知事の承認を得て使用し作成したものである。承認番号第令第１３３０号（令和５年度）」

著作権所有兼発行者　加賀市
許可なく複製を禁ずる

83
（Ⅶ-JC 12-2）

日本海航測株式会社調製