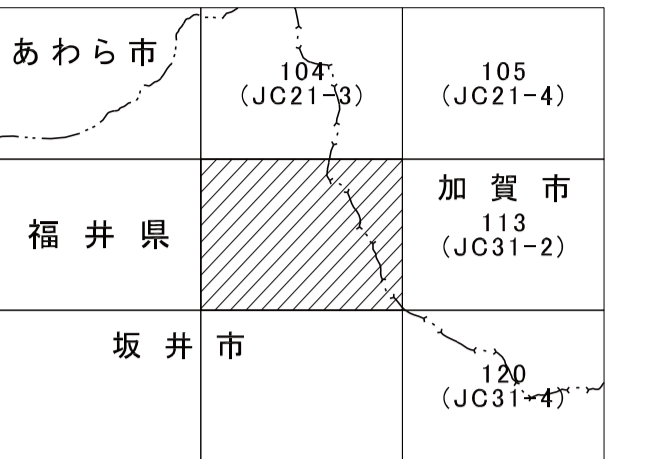


112 (VII-JC 31-1)



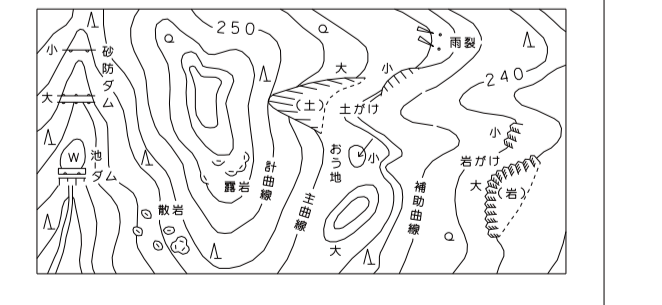
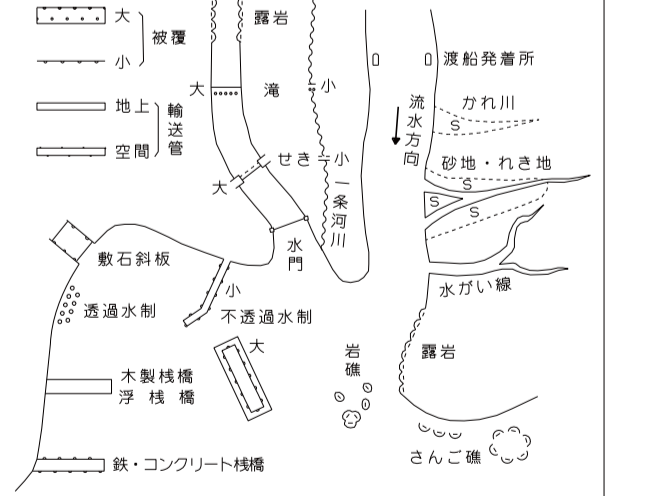
記号

	△ 37.2	△ 三角点
	□ 25.62	□ 水準点
	○ 42.3	● 観音堂
	▽ 35.6	▽ 谷瀬
	■ 25.72	■ 田んぼ
	◇ 37.21	◇ 電子水準点
	- 12.3	- 基準高
	+ 15.6	+ 高

▽	官公署	△	門
△	神社	□	崖
△	神社	△	石碑
△	神社	△	石碑
△	神社	△	石碑
△	神社	△	石碑
△	神社	△	石碑
△	神社	△	石碑
△	神社	△	石碑
△	神社	△	石碑
△	神社	△	石碑
△	神社	△	石碑
△	神社	△	石碑
△	神社	△	石碑
△	神社	△	石碑
△	神社	△	石碑

	普通道路
	特種道路
	歩道
	公園の歩道
	公園中の歩道
	公園中の歩道
	公園中の歩道
	公園中の歩道
	公園中の歩道
	公園中の歩道
	公園中の歩道
	公園中の歩道
	公園中の歩道
	公園中の歩道
	公園中の歩道
	公園中の歩道

田	畑	水田	池	沼	干田
...



座標系は平成14年国土交通省告示第9号の規定による第VII座標系
 (平面直角座標値は世界測地系による)
 投影は横メルカトル図法
 図面に表示してある座標値はキロメートル単位
 丸数字は0.5キロメートル単位
 高さの基準は東京湾の平均海面
 等高線の間隔は2メートル

113 (JC31-2)

平成41年測量
 平成12年修正
 平成24年測量
 平成24年修正

(1) 1, 昭和41年 2月作成, 平成12年 3月修正の石川県所有の縮尺1/5,000森林基本図を利用,
 2, 平成23年 10月撮影空中写真
 3, 平成24年 3月現地調査
 ※森林基本図利用範囲の外図形精度は1/5,000である。また, 等高線は森林基本図の10m間隔を均等割り込みにより補間し, 2m間隔としたものである。
 (2) 1, 平成23年 10月撮影空中写真
 2, 平成24年 3月現地調査