1:2,500

132（Ⅶ-JC 43-4）

加賀市　都市計画基本図

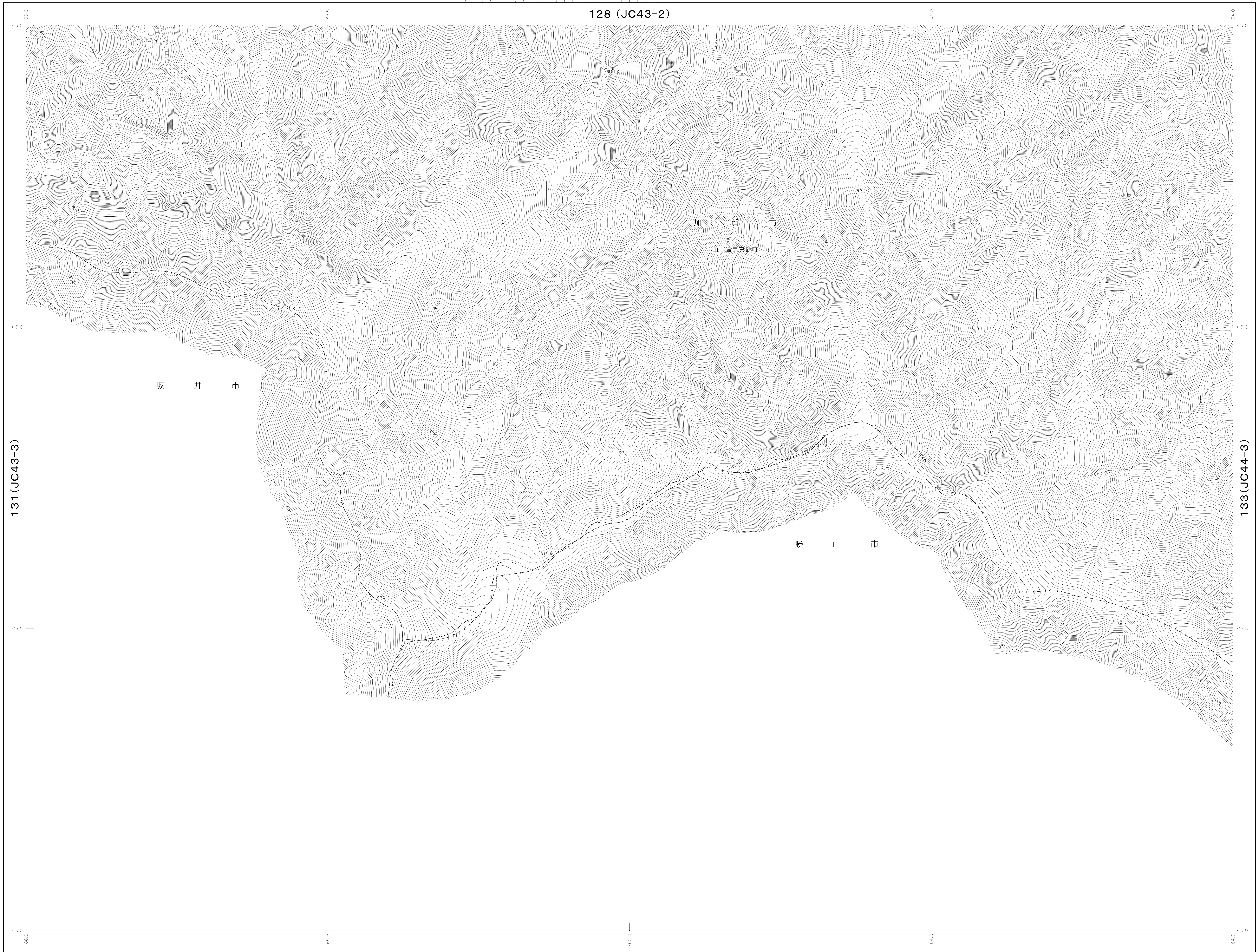

132
（Ⅶ-JC 43-4）

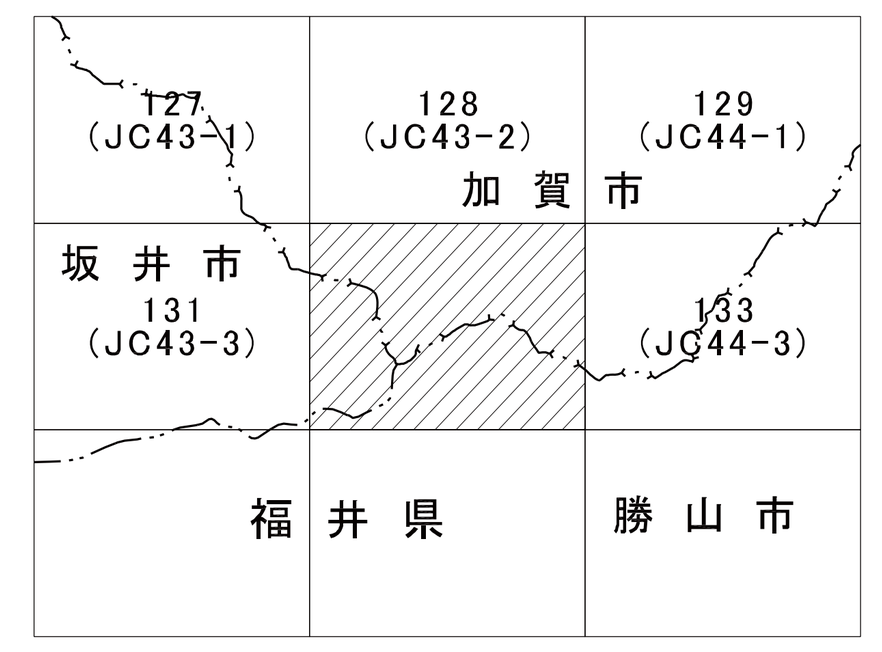

記　号

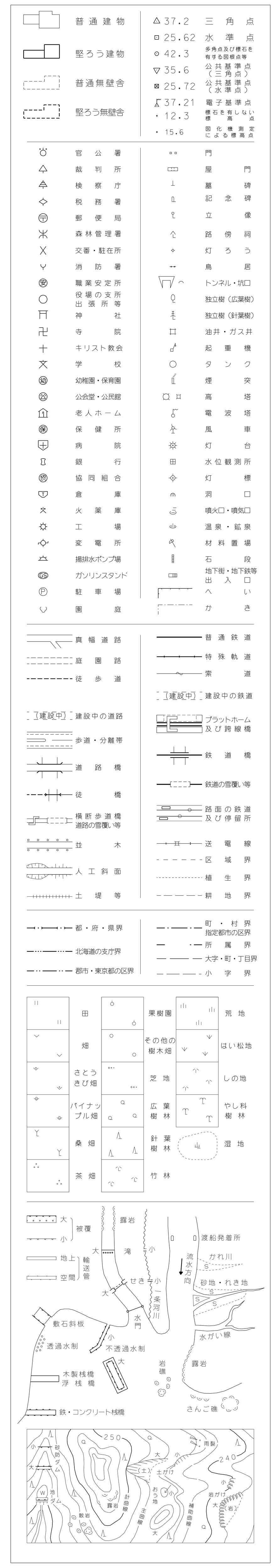

座標系は平成１４年国土交通省告示第９号の規定による第 VII 座標系
（平面直角座標値は世界測地系による）
投影は横メルカトル図法
図郭に表示してある座標値はキロメートル単位
方眼は０．５キロメートル間隔
高さの基準は東京湾の平均海面
等高線の間隔は２メートル

日本海航測株式会社調製

平成４１年測量
平成１２年修正
平成２４年修正

1．昭和４１年　２月作成、平成１２年　３月修正の石川県所有の縮尺1/5,000森林基本図を利用。
2．平成２３年１０月撮影空中写真
3．平成２４年　３月現地調査
※森林基本図利用範囲の図面精度は1/5,000である。また、等高線は森林基本図の１０m間隔を均等割り込みにより補間し、２m間隔としたものである。

1:2,500

0　50　100　200　300　400　500m

「この測量成果は、国土地理院長の承認及び助言を得て同院所管の測量標及び測量成果を使用して得たものである（助言番号）　平１１　北公　第８０号」

「この測量成果は、国土地理院長の承認及び助言を得て同院所管の測量成果を使用して得たものである（助言番号）　平２３　北公　第９７号」

著作権所有兼発行者　加　賀　市
許可なく複製を禁ずる

132
（Ⅶ-JC 43-4）