






加賀都市計画新保北地区地区計画 地区整備計画図

凡 例	
	地区計画 20.6ha
	地区計画A地区 12.3ha
	地区計画B地区 8.3ha
	地区施設(緑地) 1,100m ²
	壁面の位置の制限を行う区域

