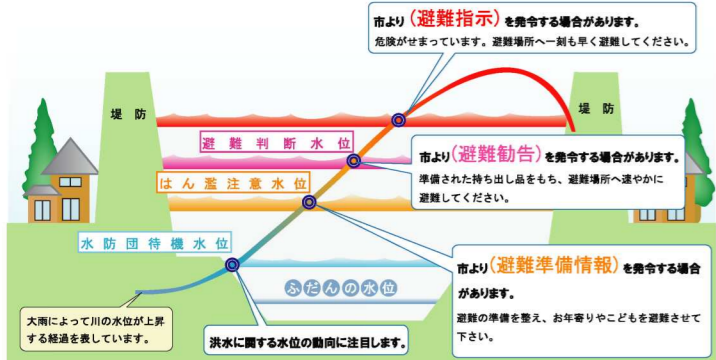


避難情報の基準

水位情報、避難情報、避難行動は次の通りです。



柴山湯・動橋川の水位情報

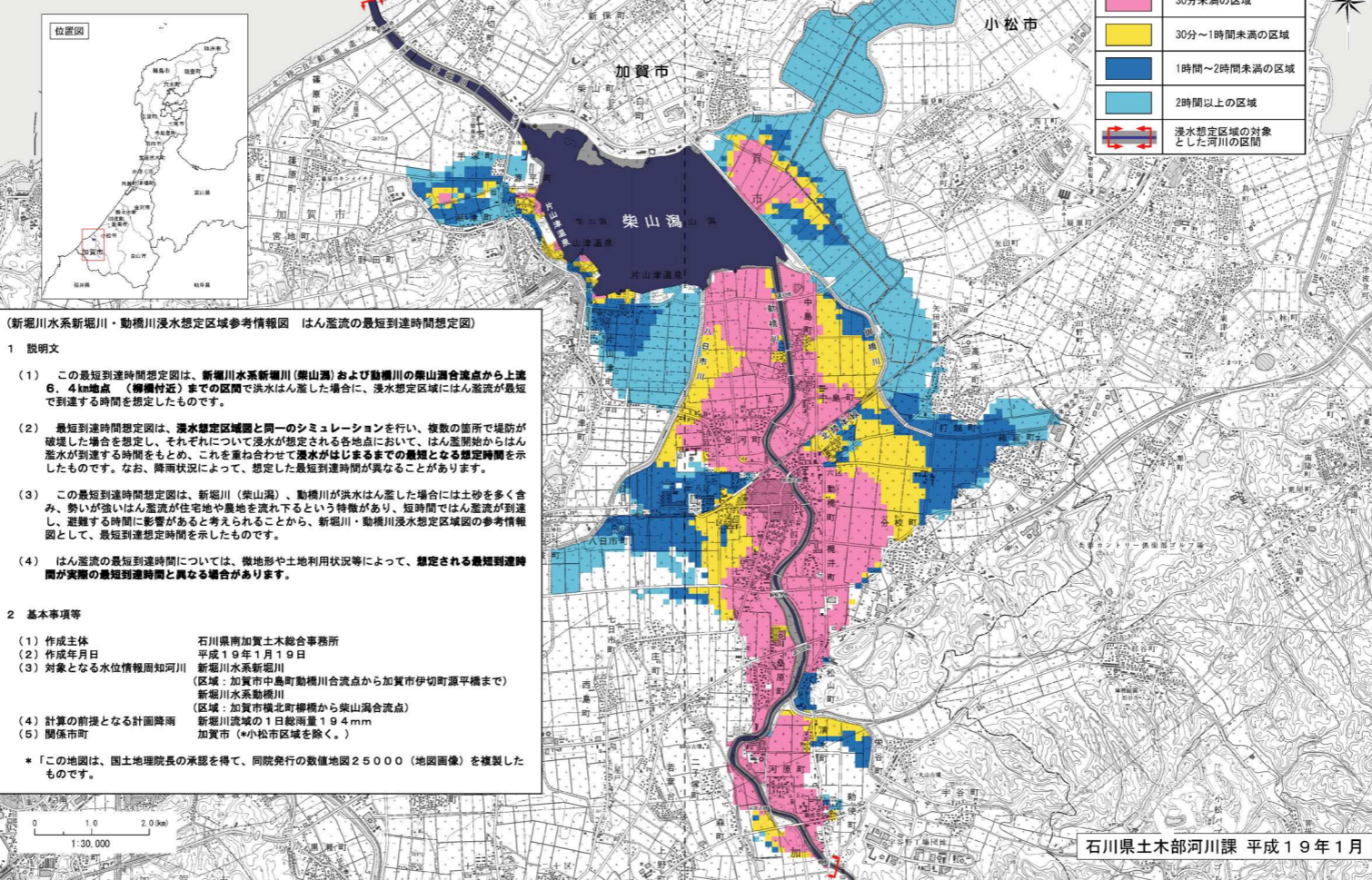
Table with columns: 水位情報 (Water Level Information), 水位観測所 (Water Level Observation Station), 柴山湯 (Chiyama-yu), 動橋川 (Uragawa). Rows: 避難判断水位 (Evacuation Judgment Water Level), はん濫注意水位 (Flood Warning Water Level), 水防団待機水位 (Water Defense Unit Standby Water Level).

※この表の水位は、水位観測所での「水の深さ」です。

雨量によって、金沢地方気象台より〔加賀地方：加賀南部〕の「注意報」「警報」が発表されます。その後の雨の降る量や河川の水位の上昇によっては、加賀市より避難準備情報・避難勧告・避難指示の連絡をすることがありますので、速やかに避難行動を心掛けて下さい。

破堤したら何時間でどこまで浸水するの？

新堀川水系新堀川・動橋川浸水想定区域参考情報図 はん濫流の最短到達時間想定図



(新堀川水系新堀川・動橋川浸水想定区域参考情報図 はん濫流の最短到達時間想定図)
1 説明文
(1) この最短到達時間想定図は、新堀川水系新堀川(柴山湯)および動橋川の集水圏合流点から上流6.4km地点(柳橋付近)までの区間で洪水はん濫した場合に、浸水想定区域にはん濫流が最短で到達する時間を想定したものです。
(2) 最短到達時間想定図は、浸水想定区域と同一のシミュレーションを行い、複数の箇所で堤防が破堤した場合を想定し、それぞれについて浸水が想定される各地点において、はん濫開始からはん濫流が到達する時間をもとめ、これを重ね合わせて浸水はじまるまでの最短となる想定時間を示したものです。
(3) この最短到達時間想定図は、新堀川(柴山湯)、動橋川が洪水はん濫した場合には土砂を多く含む、勢いが強いはん濫流が住宅地や農地を流れ下るといった特徴があり、短時間ではん濫流が到達し、避難する時間に影響があると考えられることから、新堀川・動橋川浸水想定区域の参考情報図として、最短到達想定時間を示したものです。
(4) はん濫流の最短到達時間については、微地形や土地利用状況等によって、想定される最短到達時間が実際の最短到達時間と異なる場合があります。
2 基本事項等
(1) 作成主体 石川県南加賀土木総合事務所
(2) 作成年月日 平成19年1月19日
(3) 対象となる水位情報周知河川 新堀川水系新堀川(区域：加賀市中島町動橋川合流点から加賀市伊町源平橋まで) 新堀川水系動橋川(区域：加賀市城北町榎橋から柴山湯合流点) 新堀川流域の1日総雨量19.4mm
(4) 計算の前提となる計画降雨 新堀川流域の1日総雨量19.4mm
(5) 関係市町 加賀市(※小松市区域を除く。)

石川県土木部河川課 平成19年1月

避難の心得

平常時の心得

普段から、次の4つに注意しておいて下さい。

避難所、避難路の確認をしておく



ご近所との「日常的な交流」を心がけよう



避難時の心得

避難するときには、次に注意して下さい。

テレビやラジオなどで、雨や台風などの最新情報を入手しましょう



動きやすい格好、2人以上での避難を



車での避難は控えて 浸水箇所に注意を



\*川や橋には絶対に近づかない

避難時の持ち出し品の事前準備



避難訓練をしてみましょう



\*地域の自主防災組織に協力を

避難する前に電気・ガスなどの火元を消して



お年寄りなどの避難に協力を



\*堤防に車を放置しないで



\*ビルの3階以上に避難を

我が家の防災メモ

家族みんなで確認しよう

Form for family disaster memo with sections for: 我が家の避難場所 (My family's evacuation location), 緊急時の連絡先 (Emergency contacts), 家族の名前 (Family names), 生年月日 (Date of birth), 血液型 (Blood type), 既往症 (Past medical conditions), 会社/学校 (Company/School), 携帯電話/メールアドレス等 (Mobile phone/Email address).

災害・避難時の情報

災害時の声の伝言板 171 災害用伝言ダイヤル

災害時は電話が混雑して家族や知人と連絡がとれないことも多くあります。そのような時には「171」をダイヤルし、利用案内に従って伝言の録音・再生を行ってください。利用の開始時期や録音件数などはNTTが決定し、テレビやラジオなどでお知らせすることになります。

録音方法 171→1→0761→自宅の電話番号 再生方法 171→2→0761→自宅の電話番号

災害時の文字の伝言板 ケータイ 災害用伝言板

携帯電話を使用して文字の伝言が可能です。NTTDoCoMo iモード / Menu→トップメニュー→災害用伝言板 大規模災害が発生した場合、「iMenu」のトップに「災害用伝言板」が追加され、ご利用が可能となります。他社携帯・PHSおよびパソコンなどから安否情報を確認するには、http://dengon.docomo.ne.jp/top.cgiより確認できます。

加賀市防災メール

加賀市では、平成17年10月から「加賀市防災メール」をスタートしました。台風や大雪、津波などの警報や避難通知、地震や火災速報などの情報を加賀市民にメールでお知らせするサービスです。

- 携帯から、パソコンでもOK
このサービスは携帯電話、パソコンでも、インターネットメールを受信できる端末があれば誰でも登録し、受信することができます。
●登録は地区ごと
居住地の状況に応じた情報をお知らせするため、登録者の居住地ごとに配信内容(避難場所・通知など)が異なります。
●登録料は無料
登録料は無料です。ただし、登録時やメール受信時の通信費用はご負担ください。登録時に「メールアドレス」と「地区」のみを登録していただくだけです。
●登録・変更はこちらへ
加賀市防災メールへの登録・変更は以下のアドレスへアクセスしてください。
加賀市防災メール http://kagashibusai-mail.jp/

関係機関

関係機関連絡先一覧

Table listing contact information for various organizations: 市役所 (City Office), 消防 (Fire Department), 気象台 (Weather Station), 県の機関 (Prefectural Organs), 警察署 (Police Station), 交番 (Police Boxes), 指定公共機関 (Designated Public Organs), 緊急指定病院 (Emergency Designated Hospital), ヘリポート (Heliport).

もしもの水害に備えて学びましょう

雨の強さと降り方の表現 (気象庁ホームページ気象等の知識より)

雨の降り方について学びましょう。
「強い雨」や「激しい雨」以上の雨が降ると予想される時は、大雨注意報や大雨警報を発表して注意や警戒を呼びかけます。なお、注意報や警報の基準は地域によって異なります。猛烈な雨を観測した場合、「記録的短時間大雨情報」が発表されることがあります。なお、情報の基準は地域によって異なります。表はこの強さの雨が1時間降り続いたと仮定した場合の目安を示しています。この表を使用される際は、以下の点にご注意下さい。

- (1) 表に示した雨量が同じであっても、降り始めからの総雨量の違い、地形や地質等の違いによって被害の様子は異なる場合があります。この表ではある雨量が観測された際に通常発生する現象や被害を記述していますので、これより大きな被害が発生したり、逆に小さな被害にとどまる場合もあります。
(2) この表は主に近年発生した被害の事例から作成したものです。今後新しい事例が得られたり、表現など実状と合わなくなった場合には内容を変更することがあります。

Table showing rain intensity and falling patterns: 雨の強さと降り方 (Rain Intensity and Falling Pattern), 時間雨量 (Time Rainfall), 予報用語 (Forecast Terms), 人の受けるイメージ (Human Perception), 人への影響 (Impact on People), 屋内(水浸しを想定) (Indoor - assuming waterlogging), 屋外の様子 (Outdoor Conditions), 車に乗っていると (When Driving), 災害発生状況 (Disaster Occurrence Status).

気象・災害等情報の入手先

Table listing information sources: パソコン (PC), 携帯電話 (Mobile Phone), 情報提供先 (Information Provider), サイト名 (Site Name), ホームページアドレス (Homepage Address).

もしもの水害に備えて準備しましょう


避難時の持ち物

避難するときの持ち物を□にチェックしましょう。イザというときは、ただちに避難。そんなときに備えて、日頃から非常持ち出し品の常備を忘れずに。

Checklist for disaster supplies: 貴重品 (Valuables), 携帯ラジオ (Portable Radio), 懐中電灯 (Flashlight), 常備薬 (First Aid Kit), 飲料水・非常食 (Drinking Water/Instant Food), 衣類など (Clothing, etc.).

避難ルートの確認を!

オリジナルマップを作成しましょう。実際に、家族みんなで避難場所まで歩いてみましょう。事前に歩いてみて、安全で避難しやすいルートを探してみましょう。あなたの避難ルートを書き込んでみましょう。



洪水ハザードマップを利用して 河川洪水への自動意識を高めよう!
この洪水ハザードマップに関するお問い合わせは 加賀市 行財政課 電話 0761-72-7801 Eメール gyouse@city.kaga.lg.jp